



Département de Moselle

COMMUNE DE MANOM

PLAN LOCAL D'URBANISME

2- PLAN DE ZONAGE :
MANOM

Echelle 1 / 2000

Vu pour être annexé à la délibération du
Conseil Municipal de MANOM
en date du 19 février 2013
APPROUVANT
la teneur modificative du
Plan Local d'Urbanisme
Jean KLCP
Le Maire








Cachet de la Mairie et
signature du Maire :



Approbation de la révision par DCM du 19/01/12			
Révisé le :	13/02/13	Modifié le :	
		Mis à jour le :	

Le territoire est concerné par le Plan de Prévention des Risques Inondations de Manom, annexé au présent dossier de PLU
Source : Insee casuel

Légende :

-  Découpage en zone avec indication du type de zone
-  Emplacement réservé avec numéro de l'opération
-  Terrain cultivé à protéger (jardin)
-  Cheminement piétonnier et/ou cycliste à conserver ou à créer
-  Zone inondable inscrite au PPRI
-  Surface en eau
-  Limite communale

Liste des emplacements réservés :

N°	Destination	Superficie	Bénéficiaire
1	Création d'une liaison entre Thionville et Manom	1458 m²	Commune
2	Accès à la zone 2AU	2214 m²	Commune
3	Projet d'aménagement de places de stationnement pour la rue des Jardins	580 m²	Commune

